

# Flash Info

## Les patous et nous : les bons comportements à adopter

Soirée organisés par la commission du Milieu Montagnard du CAF NICE MERCANTOUR le  
02 mai 2024 à 19h au siège (14 AV MIRABEAU, 06000 NICE)



Le CAF NICE MERCANTOUR propose une soirée de formation à destination des randonneuses et randonneurs, animée par France Nature environnement.

Nous apprendrons à connaître les patous, ces chiens gardiens des troupeaux, et à adopter les bons gestes afin d'éviter les conflits et les accidents.

Cette soirée sera une version simplifiée des formations organisées sur deux jours par FNE dans le [projet Alpatous](#).

Elle sera suivie d'un pot de l'amitié avec partage de ce que chacune et chacun auront apporté.

## Droit à l'image

Décision du Comité Directeur du 6 décembre 2023 (point 10- Droit à l'image) :

Les personnes qui ne souhaitent pas apparaître sur les photos des sorties mises en ligne sur le site, doivent le signaler à l'encadrant.

La fiche « [Inscription et organisation des sorties](#) » a été mise à jour en conséquence.

## Assurance FFCAM

Le code du sport (article [L321-4](#)) impose aux clubs sportifs « d'informer leurs adhérents sur l'intérêt qu'ils ont à souscrire un contrat d'assurances de personnes couvrant les dommages corporels auxquels leur activité sportive peut les exposer.

La FFCAM propose cette notice d'information consultable [ici](#).

## Météoblue

Ce site (<https://www.meteoblue.com>) bien connu de tous permet de connaître les prévisions météo, sur une ville ou un sommet (en recherchant son nom).

Il y a une petite subtilité sur les sommets frontaliers. Il faut indiquer le nom en italien !

Exemple :

Cime de la Lombarde, il faut chercher « cime de la Lombarda »

Cime de la Malédie --> cima della Maledia

Roche de l'Abisse --> Rocca dell'Abisso

Cime de Fremamorte --> Cima Fremamorta

Cime de Cougourde --> Cima di Cougourda

Pour les noms se terminant par une consonne, il n'y a pas d'ambiguïté.

## Nouveauté IGN

### Un partenariat avec l'IGN


Après les cartes des pentes, la Fondation Petzl et l'IGN ont conclu un nouveau partenariat en 2023 pour diffuser gratuitement les itinéraires de randonnée hivernale sur le [Géoportail](#) et disponible sur Iphigénie.

Les traces de randonnée hivernale proposées par la Fondation Petzl en coopération avec [skitourenguru.ch](#) (traits orange) sont intégrées au fur et à mesure du cycle de production et de diffusion de la carte IGN au 1: 25 000 (SCAN 25®) . Durant cette phase transitoire, les nouvelles traces (orange) vont coexister avec les anciennes traces (traits bleus), puis progressivement les remplacer. Les pratiquants sont invités à privilégier les tracés orange proposés par la Fondation Petzl et Skitourenguru.

A ce jour ces traces sont implémentées pour les Alpes. Un peu de patience car actuellement le département des Alpes Maritimes n'est pas encore renseigné.

### Sur Géoportail :

Pour appeler cette carte, taper dans la barre de recherche de Géoportail le mot clé « randonnée » et sélectionner « Traces de randonnée hivernale » dans CARTES & DONNÉES.



La carte suivante sera ajoutée aux cartes en cours.

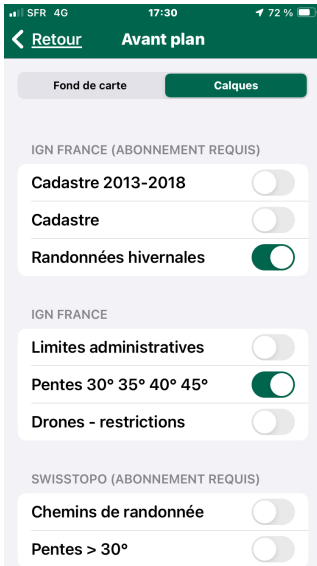


Traces de randonnée  
hivernale

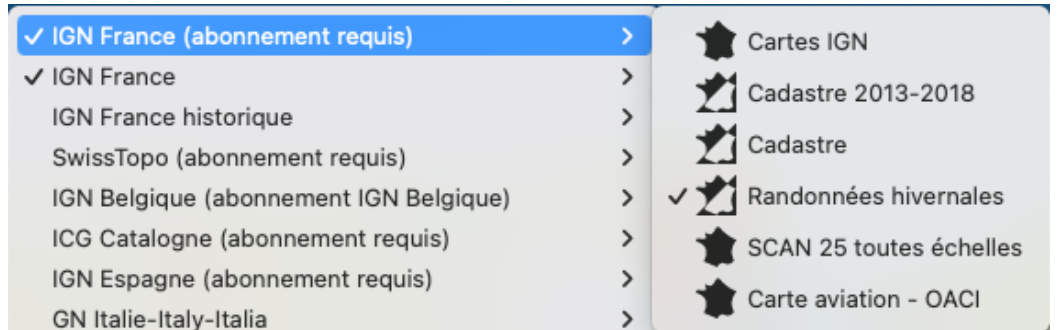


Sur Iphigénie :

Sur smartphone

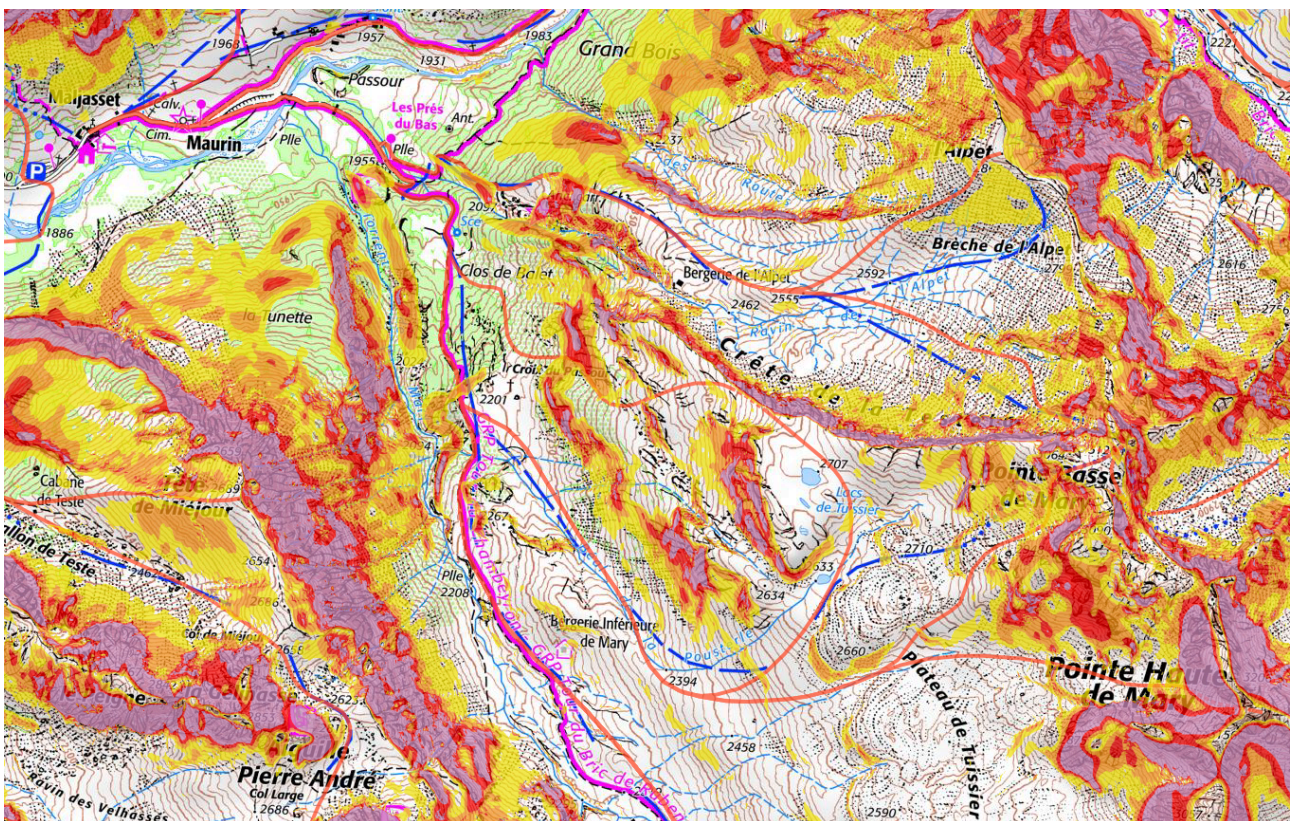


Sur PC



Sélectionner pour la couche avant, dans IGN France, Randonnées hivernales

Sélectionner pour la carte en avant plan le calque des randonnées hivernales.



Exemple de randonnées hivernales (en orange) au départ de Maljasset.

### Séjour Randonnée Alpine : Massif des Écrins du 9 au 13 juin 2024

A noter dans vos agendas : un séjour randonnée alpine est organisé du 9 au 13 juin 2024 dans le massif des Écrins.

Le programme est en cours d'élaboration.

### Week end commun à Isola du 22 et 23 Juin 2024

Un week end commun aux activités est organisé les 22 et 23 juin. L'hébergement retenu est le centre de vacances « [Le Foehn](#) » à Isola village.

Au programme, randonnée velours, randonnée montagne, randonnée alpine, canyon, escalade, alpinisme.

Tarif : 39€ pour la demi-pension en chambres de 6 personnes.

Pour les inscriptions : 15€ d'arrhes à verser avant le 02 mai via ce [lien sur HelloAsso](#).

Le choix des activités sera proposé via les inscriptions en ligne.

### Séjour Randonnée Montagne : Tour des dents Blanches du 7 au 13 juillet 2024



Un séjour randonnée montagne est organisé à saute montagne entre France (Haute Savoie) et Suisse (Valais) du 07 au 13 juillet 2024.

Cet itinéraire franco-suisse allie moyenne montagne et passages alpins sur le massif calcaire des Dents Blanches surplombant la vallée du Haut-Giffre en Haute-Savoie et le Val d'Illicz en Valais.

Le séjour est visible dans l'agenda FFCAM et les inscriptions sont ouvertes.

Le programme journalier du séjour est décrit dans le détail de la sortie.